

## Wo bin ich da nur wieder hingeraten?!? Lenkungsmaßnahmen und Naturschutzgebiete

In der Natur unterwegs sein macht Spaß. Wiesen, Bäume, Berge, Felsen, Flüsse bieten viele Möglichkeiten um uns körperlich zu betätigen und dabei auch der Seele Gutes zu tun. Die schöne Landschaft teilen wir uns mit vielen anderen Lebewesen und wenn wir am Abend wieder nach Hause fahren ist es weiterhin das Wohn- und Schlafzimmer der Wildtiere. Deshalb ist es wichtig zu wissen wo wir uns gerade bewegen und ob es in dieser Region Naturschutzgebiete, Wildruhezonen und Lenkungsmaßnahmen gibt. Auf [alpenvereinaktiv.com](https://alpenvereinaktiv.com) findet ihr Lenkungsmaßnahmen auf den Karten eingezeichnet. Zusätzlich gibt es noch den Layer „Hinweise und Sperrungen“. Wenn dieser aktiviert ist, dann seht ihr zusätzlich zu den Lenkungsmaßnahmen auch die Erklärungen dazu, worum es bei dem jeweiligen Gebiet geht. Der Layer bzw. die zusätzliche Ebene ist schon ab der kostenfreien Version wählbar und verschafft schon bei der Tourenplanung den nötigen Überblick.

Neben den Schutzwald Zonen, gibt es Schutzzonen für Gams und Steinbock, Raufußhühnern, Rotwild usw..

Auch Wegesperrungen, Vogelschutz am Fels wegen Vogelbrut, forstliches Sperrgebiet und vieles mehr geben uns wichtige Infos vor der Tour.

### Permanentes forstliches Sperrgebiet


26.01.2021  
Im Bereich Stadlergasse 29 ist das Betreten des Grundstücks verboten.  
seit 26.01.2021



Outdooractive Redaktion

### aktuelles Falkenbrutgebiet Falkenwand


**Vogelschutz** 01.02.2021 - Alpinklettern - Klettergebi...  
Die komplette Falkenwand ist wegen aktueller Vogelbrut nach § 44 Absatz 1 Nr. 2 des Bundesgesetzes...  
Vielen Dank!  
Gültig vom 01.02 bis 30.06



Ammergauer Alpen GmbH

### Schutzzone Raufußhühner


03.02.2021  
Raufußhühner sind in Mitteleuropa stark gefährdet. Zu ihnen zählen unter anderem...  
03.02.2021 - 15.04.2022



alpenvereinaktiv.com

### Schutzzone Steinbock Gams

03.02.2021  
Störungen von Wildtieren sind im Winter kritisch, vor allem Bereiche rund um...  
03.02.2021 - 15.04.2022



alpenvereinaktiv.com

Einige permanente Schutz- und Ruhezone sind auch in den Papierkarten eingetragen. Leider ist auch die Abdeckung in der Alpenverein Aktiv App noch nicht flächendeckend in Österreich, es wird aber daran gearbeitet. Vieles ist aber auch jetzt schon zu finden und kann gut bei der Planung berücksichtigt werden.



Mit der Info über die Schutzzone können wir z.B. die Tour schon in der Planung gut am Schutzgebiet vorbei führen.